


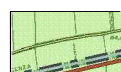




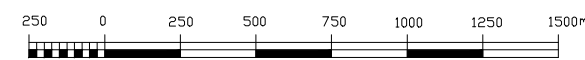


LEGENDA

-  Autostrada A21 TO - PC - BS
-  Strade principali provinciali
-  Strade secondarie comunali
-  Ferrovia Voghera - Piacenza
-  Limiti dei territori comunali
-  Territorio comunale
-  Territorio comuni contermini
-  Limite comunale revisionato



Comune di
MONTEBELLO DELLA BATTAGLIA
 Provincia di Pavia

P.G.T.
PIANO DI GOVERNO DEL TERRITORIO
DOCUMENTO DI PIANO

Legge Urbanistica Regionale 11/03/2005 n.12 e successive modificazioni e integrazioni

INQUADRAMENTO TERRITORIALE :
CONFINI COMUNALI E SISTEMA DELLA VIABILITA'
TAV. DdP 1 **Scala 1:25000**

Adozione con Delibera Consiglio Comunale n. 14 del 23 giugno 2011

Approvazione con Delibera Consiglio Comunale n. 24 del 20 dicembre 2011

Progettista del PGT : Architetto Andrea Cappi
 Via G. Mussini n. 16 ,
 27058 - Voghera (PV)

Redazione VAS : Architetto Gian Franco Dazzan
 Via Emilia n. 39 ,
 27058 - Voghera (PV)

Il Responsabile del procedimento
 Geom. Rossi Maurizio

Il Sindaco
 Dott. Marchetti Fabrizio

Il Segretario Comunale
 Dott.ssa Bellomo Salvatrice