




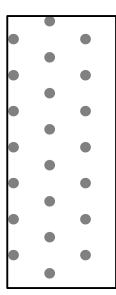



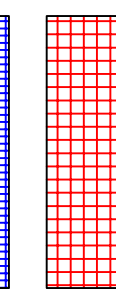





**DESTINAZIONE D'USO DEL TERRITORIO
NEI COMUNI LIMITROFI**

-  DESTINAZIONE D'USO
-  ZONA AGRICOLA NORMALE
-  ZONA DI RISPETTO STRADALE - FERROVIARIO
-  ZONA DI RISPETTO STRADALE - FERROVIARIO
-  ZONA RESIDENZIALE DI COMPLEMENTAMENTO A BASSA DENSITA'

**CLASSIFICAZIONE ACUSTICA DEL TERRITORIO
NEI COMUNI LIMITROFI**

- | | | |
|---|-----------------|--|
|  | CLASSE I | DESTINAZIONE D'USO |
|  | II | AREE PARTICOLARMENTE PROTETTE |
|  | III | AREE DESTINATE AD USO PREVALENTEMENTE RESIDENZIALE |
|  | IV | AREE DI TIPO MISTO |
|  | V | AREE DI INTENSA ATTIVITA' UMANA |
|  | VI | AREE PREVALENTEMENTE INDUSTRIALI |
|  | | AREE ESCLUSIVAMENTE INDUSTRIALI |
|  | | COMUNE COMUNALE |

LARBERA & ASSOCIATI STUDIO DI INGEGNERIA ED ARCHITETTURA
 VIA S. PIETRO 10 - 21100 PAVIA - TEL. 0322/241111 - FAX 0322/241112
 WWW.LARBERA.COM - E-MAIL: INFO@LARBERA.COM - WWW.LARBERA.COM

**COMUNE DI MONTEBELLO DELLA BATTAGLIA
PROVINCIA DI PAVIA**

**CLASSIFICAZIONE ACUSTICA
DEL TERRITORIO COMUNALE**

Planimetria di inquadramento territoriale e sintesi
delle previsioni urbanistiche e classificazioni
acustiche dei Comuni confinanti

**REVISIONE CHE RECEPISCE IL
PIANO DI GOVERNO DEL TERRITORIO**

TITOLO CATEGORIA IN AGGIUNTA
Dr. Ing. Franco Landera

COMUNE DI MONTEBELLO DELLA BATTAGLIA
IL SINDACO

1 : 10.000
20.05.11

IL RESPONSABILE DEL SERVIZIO